




Investor : Fortum Network Wrocław Sp. z o.o. ul. Ślonimskiego 1A, 50-304 Wrocław			Jednostka Proj.: SAN-TERM SYSTEM ul. Brochowska 2E, 52-116 Iwiny		
Obiekt : (XQC) Przebudowa wraz z budową osiedlowej sieci ciepłowniczej kanałowej na preizolowaną od K-1/35 do K-1/35/3 w rejonie ul. Pereca, Grochowej oraz budową przyłączy do budynków przy ul. Grochowej 13, 15 i Żelaznej 36 we Wrocławiu					
	Imię i nazwisko	Nr uprawnień	Data	Podpis	Temat rysunku
Projektant	inż. Grzegorz Orkusz	57/00/DUW	05.2025		PROJEKT ZAGOSPODAROWANIA TERENU
Sprawdzający	inż. Radosław Bujak	SWK/0064/PWOS/11	05.2025		Stadium: PT
Asystent	mgr inż. Jolanta Gołbowska-Szczurek		05.2025		Skala 1 : 500
					Nr rysunku 1

LEGENDA MPZP:

gronice terenów o różnym przeznaczeniu

1MW/U, 2KDPR, 1U
oznaczenie terenów o różnym przeznaczeniu

nie wyklucza się istnienia w terenie urządzeń podziemnych, które nie zostały zgłoszone do geodazy[ne] inwentaryzacji powykonawczej]
treść WPTP wniesiona na podstawie digitalizacji rastra i nie ze projektanta od zapoznania się z treścią i uwzględnienia części opisu

[illegible]

Oświadczam, że niniejszy dokument został opracowany w wyniku prac geodezyjnych i kartograficznych, których rezultaty zawiera operat techniczny pozytywnie zweryfikowany. Jednocześnie oświadczam, że jestem świadomy odpowiedzialności karnej za złożenie fałszywego oświadczenia.

Identyfikator zgłoszenia prac geodezyjnych	ZGKIKM.TM.6640.3487.2024
--	--------------------------

Organ prowadzący państwowy zasób
geodezjiny i kartograficzny

<p>Wykonawca prac geodezyjnych</p>	<p>GEODEZJA "GEOCAD" Tomasz Sobczak ul. Piękna 22, 55-003 Chrzęstawa Mała tel. 603-945-350, geocad@geocad.pl NIP 899-226-66-49 REGON 932149812</p>
------------------------------------	--

Numer oraz data sporządzenia dokumentu zawierającego wynik pozytywnej weryfikacji	Protokół weryfikacji nr ZGKIM.TM.6640.3487.2024_1 z dnia 05.08.2024 r.
---	--

	mgr inż. Tomasz Sobczak geodeta uprawniony
--	---

zawodowych kierownika prac	ni uprawnień 19909 wydane przez Głównego Geodetę Kraju
data sporządzenia oświadczenia	07.09.2024 r.